

FONDATION

CÉGEP DE SAINT-JÉRÔME



VÉLO GOLF / 5 JUIN 2018

ÉVÉNEMENT SPORTIF DE LA FONDATION DU CÉGEP DE SAINT-JÉRÔME
AU PROFIT DE LA CAMPAGNE MAJEURE

« VOIR GRAND POUR SOIGNER »



5 JUIN 2018

Partenaire majeur



Desjardins

FONDATION
CÉGEP DE SAINT-JÉRÔME



STUDIO
DANS
LE BOIS

Le Nord



HORAIRE

PRÉVUE DE LA JOURNÉE

TOUR CYCLISTE

- 7 h 30 Accueil
- 8 h 00 Brunch
- 10 h 00 Consignes
- 10 h 15 Départ-Vélo

- 15 h 30 Cocktail
- 17 h 00 Service du souper
- 17 h 30 Tirage
- 19 h 00 Fin de la soirée



5 JUIN 2018

Partenaire majeur



Desjardins

FONDATION
CÉGEP DE SAINT-JÉRÔME



STUDIO
DANS
LE BOIS

Le Nord



La Fondation

Depuis 1994, la Fondation fait en sorte que les étudiants du Cégep de Saint-Jérôme et des Centres collégiaux de Mont-Tremblant et de Mont-Laurier reçoivent un soutien à la hauteur de leurs aspirations et des espoirs que la communauté des Laurentides place en eux. Notre mission consiste à favoriser et à encourager la réussite scolaire de nos étudiants et de soutenir leurs projets. Au cours de cette période, nous avons remis plus de 3,85 M\$ à la communauté du collège.

Les profits de cette journée seront dédiés à notre campagne majeure de financement « Voir grand pour soigner » portant sur le Centre de simulation haute fidélité. Cette campagne vise à soutenir le collège dans l'acquisition d'équipement de pointe pour son programme de soins infirmiers aux campus de Saint-Jérôme et de Mont-Laurier.

Événement Vélo

Pour la 24^e édition de notre tournoi de golf, les membres du comité organisateur ont décidé d'ajouter un tour cycliste à cette journée sportive. Nous vous invitons à venir délier vos jambes sur l'un de nos parcours proposés dans un cadre enchanteur.

Le tour cycliste vous propose **divers trajets prédéterminé à vitesse variable** sous la supervision de la firme LMP2 Vélo-Encadrement (www.lmp2.ca). Vous serez accompagné par une équipe d'encadreurs certifiés et expérimentés, escortés par des motocyclistes avec la présence d'un premier répondant et une voiture de dépannage sera disponible en cas de bris.

Le départ se fera dès 10 h 15 au prestigieux Club de golf le Blainvillier et il faut prévoir environ 3 h 30 pour le parcours. Le coût de l'inscription est de 250\$*. Il comprend le brunch, le ravitaillement en milieu de parcours, le cocktail et le souper. À votre retour, vous pourrez profiter des douches et d'un accès sans frais aux casiers et serviette.

[PARCOURS VÉLO // INSCRIPTION EN LIGNE : SUIVEZ LE LIEN](#)

Vélo de route // Parcours en annexe

Vélo hybride// Parcours sur la piste cyclable

Renseignement

Pour toute question relative à l'événement, communiquez avec nous:

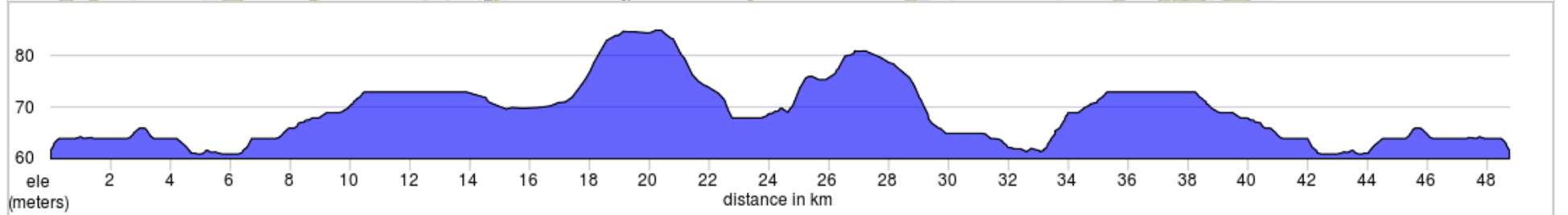
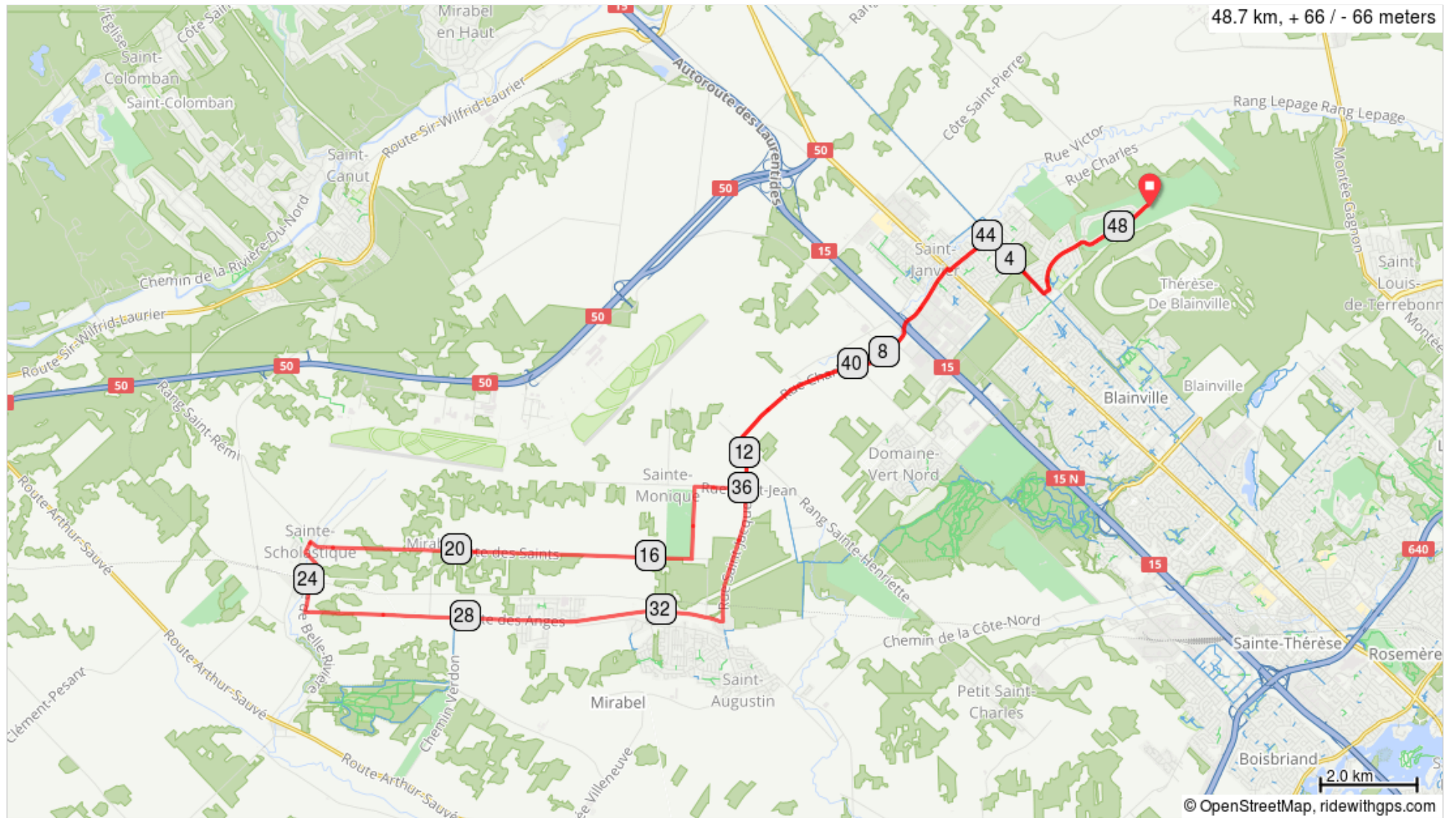
Téléphone : 450-436-1580 poste 5832


















Courriel : fondationducegep@cstj.qc.ca

Blainv49km












48.7 km, + 66 / - 66 meters



0.0		Start of route
1.6		Keep left to stay on Rue du Blainvillier
3.0		Right onto Boulevard Céloron
3.1		Right onto Parc Linéaire des Basses-Laurentides
4.7		Left onto Rue Charles
5.8		Right onto QC-117 N
5.8		Left onto Rue Charles
11.6		Left onto Rang Ste-Henriette
11.9		Right onto Rue Saint-Jacques
12.7		Right onto Rue Saint Jean
13.7		Left onto Montée Clément
15.2		Right onto Côte des Saints
23.1		Left onto Rue Saint Vincent
23.3		Left onto Rue Saint François
23.6		Right onto Rue de Belle Rivière
24.6		Left onto Côte des Anges
33.3		Left onto Rue Saint-Jacques

33.3 kilometers. +47/-47 meters

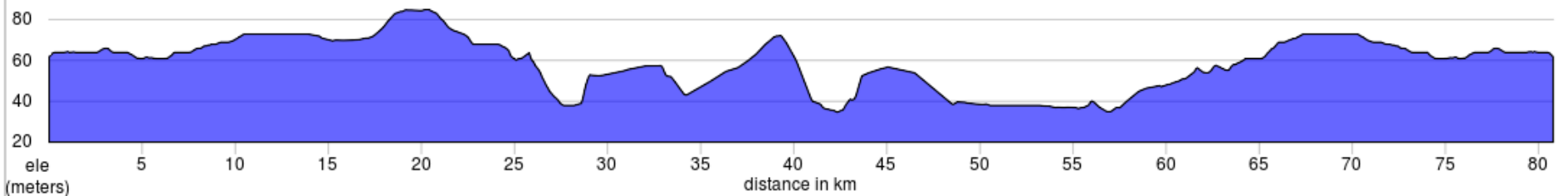
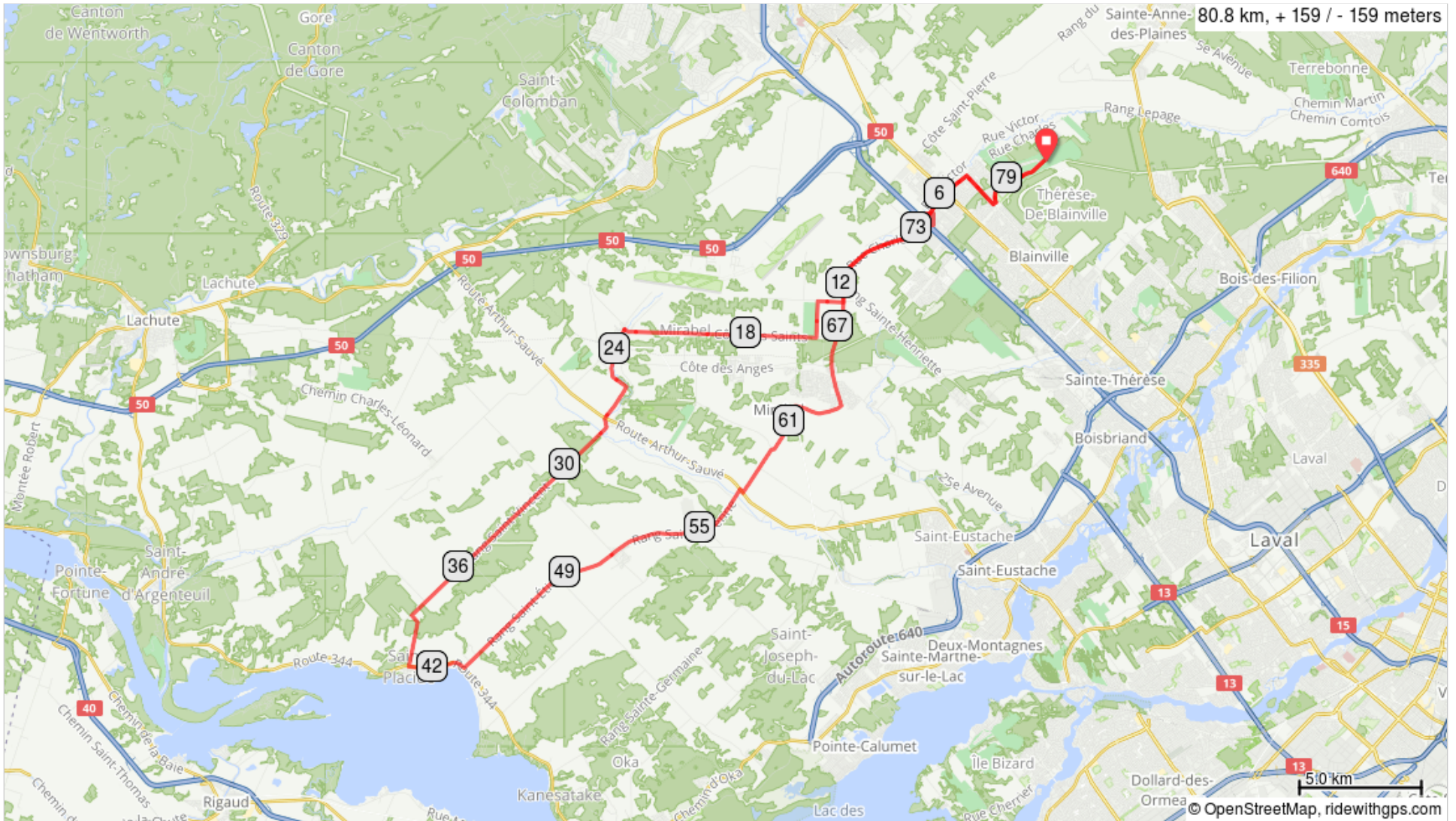
36.8		Left onto Rang Ste-Henriette
37.1		Right onto Rue Charles
42.9		Right onto QC-117 S
42.9		Left onto Rue Charles
44.0		Right onto Parc Linéaire des Basses-Laurentides
45.6		Left onto Boulevard Céloron
45.8		Left onto Rue du Blainvillier
47.1		Slight right to stay on Rue du Blainvillier
48.7		End of route


















15.5 kilometers. +6/-17 meters

Blainv80km

















80.8 km, + 159 / - 159 meters



0.0		Start of route
1.6		Keep left to stay on Rue du Blainvillier
3.0		Right onto Boulevard Céloron
3.1		Right onto Parc Linéaire des Basses-Laurentides
4.7		Left onto Rue Charles
5.8		Right onto QC-117 N
5.8		Left onto Rue Charles
11.6		Left onto Rang Ste-Henriette
11.9		Right onto Rue Saint-Jacques
12.7		Right onto Rue Saint Jean
13.7		Left onto Montée Clément
15.2		Right onto Côte des Saints
23.1		Left onto Rue Saint Vincent
27.3		Continue onto Rang Saint Vincent
38.8		Left onto Montée Saint Vincent
41.0		Left onto QC-344 E
43.3		Left onto Rang Saint-Étienne

43.3 kilometers. +89/-110 meters

57.3		Right onto QC-148 E
57.5		Left onto Montée Villeneuve
59.6		Keep right to stay on Montée Villeneuve
61.5		Slight right onto Rue de Saint Augustin
63.8		Left onto Rue Saint-Jacques
68.9		Left onto Rang Ste-Henriette
69.2		Right onto Rue Charles
74.9		Right onto QC-117 S
75.0		Left onto Rue Charles
76.1		Right onto Parc Linéaire des Basses-Laurentides
77.7		Left onto Boulevard Céloron
77.8		Left onto Rue du Blainvillier
79.1		Slight right to stay on Rue du Blainvillier
80.8		End of route

37.5 kilometers. +46/-21 meters